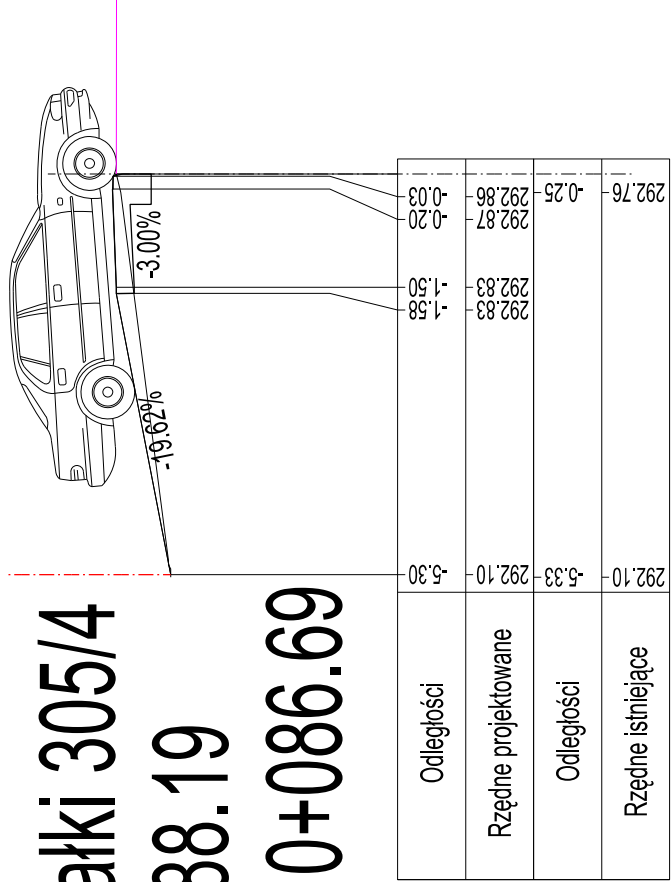
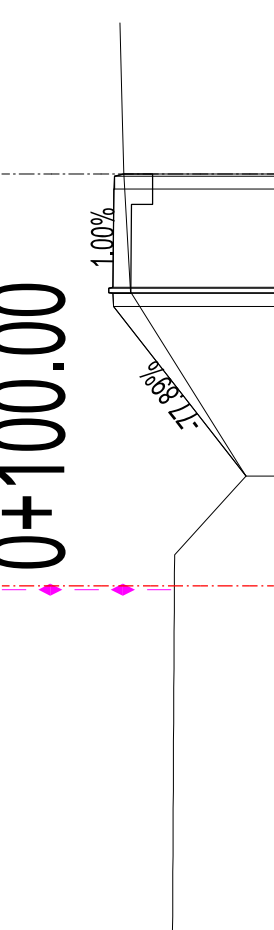


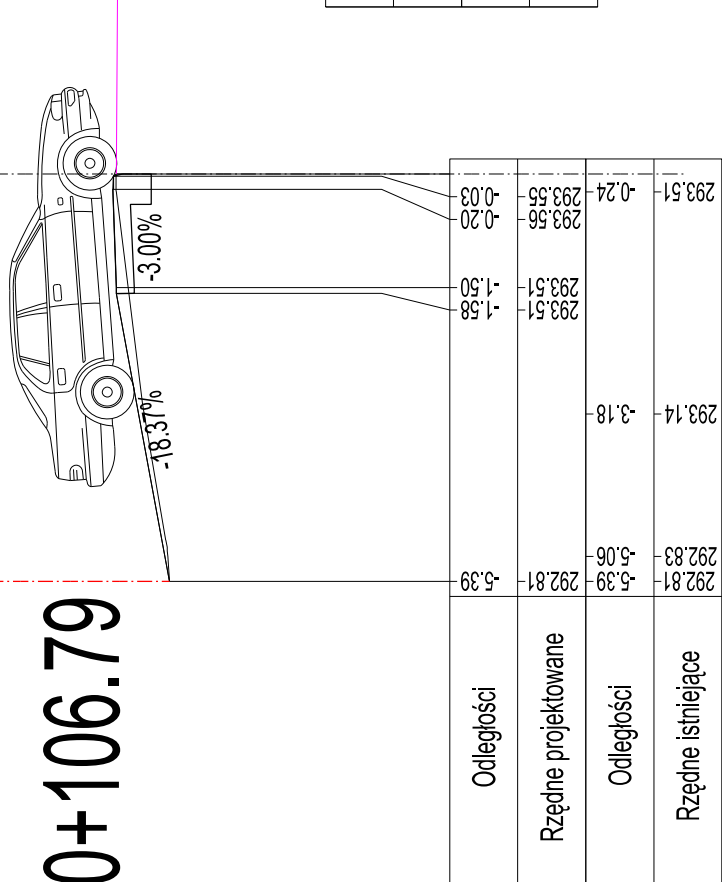
Dojazd do działki 305/4  
w km 0+088.19  
zjazdem w km 0+086.69



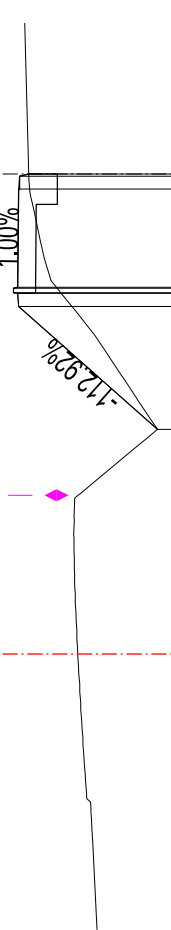
0+100.00



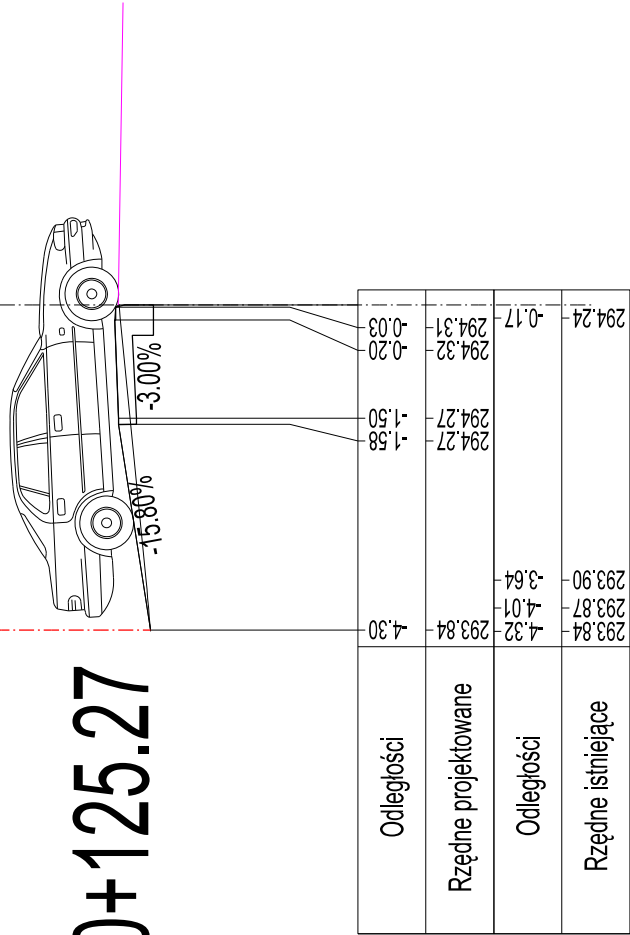
ZJAZD 0+106.79



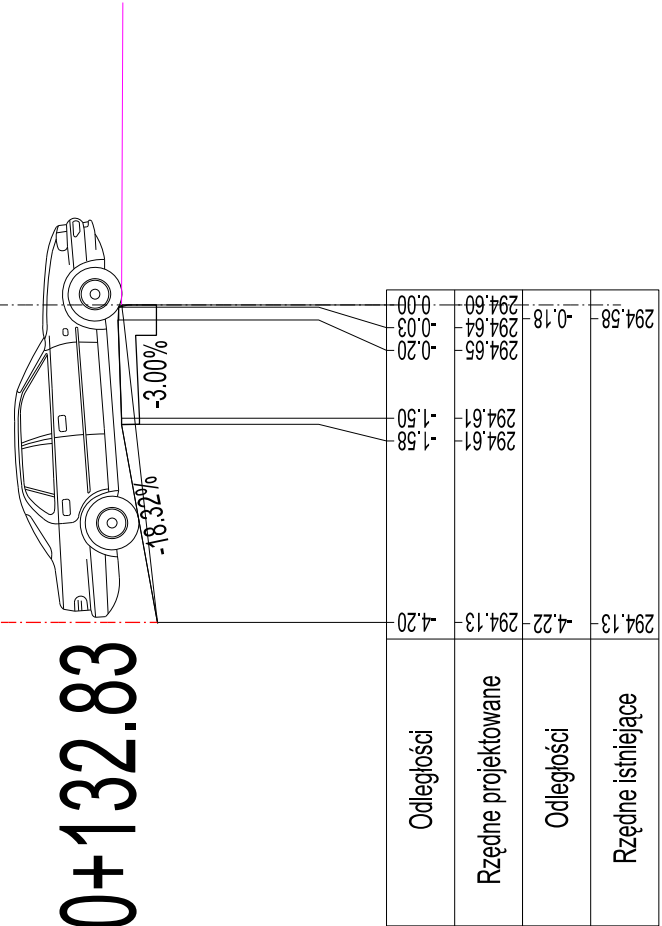
0+120.00



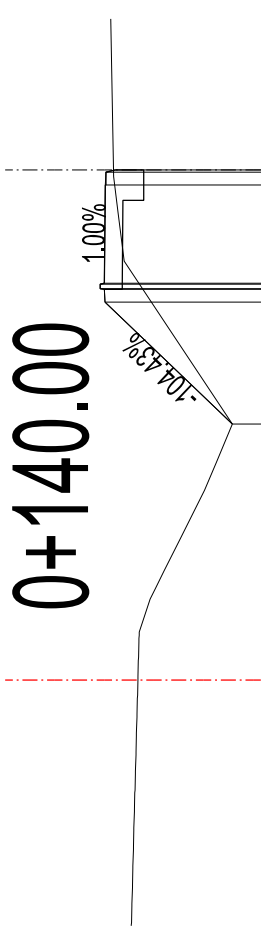
ZJAZD 0+125.27



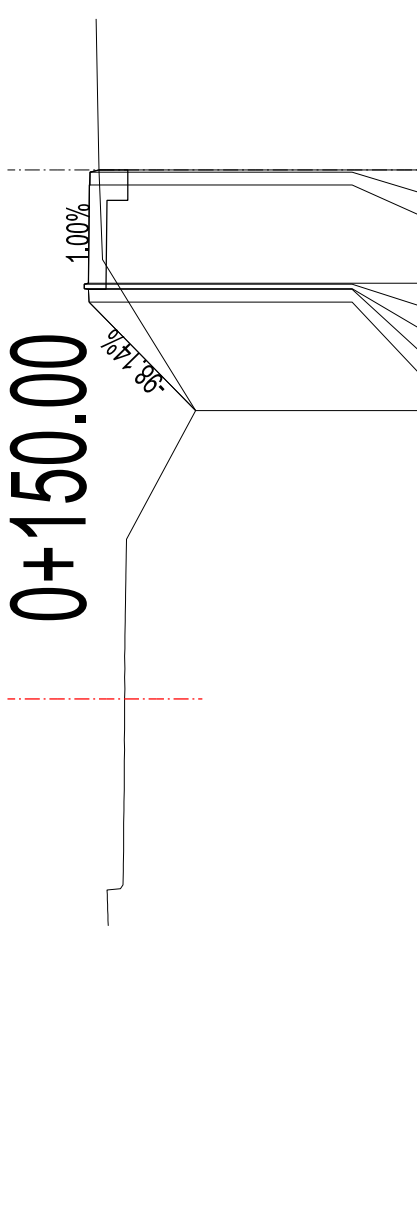
ZJAZD 0+132.83



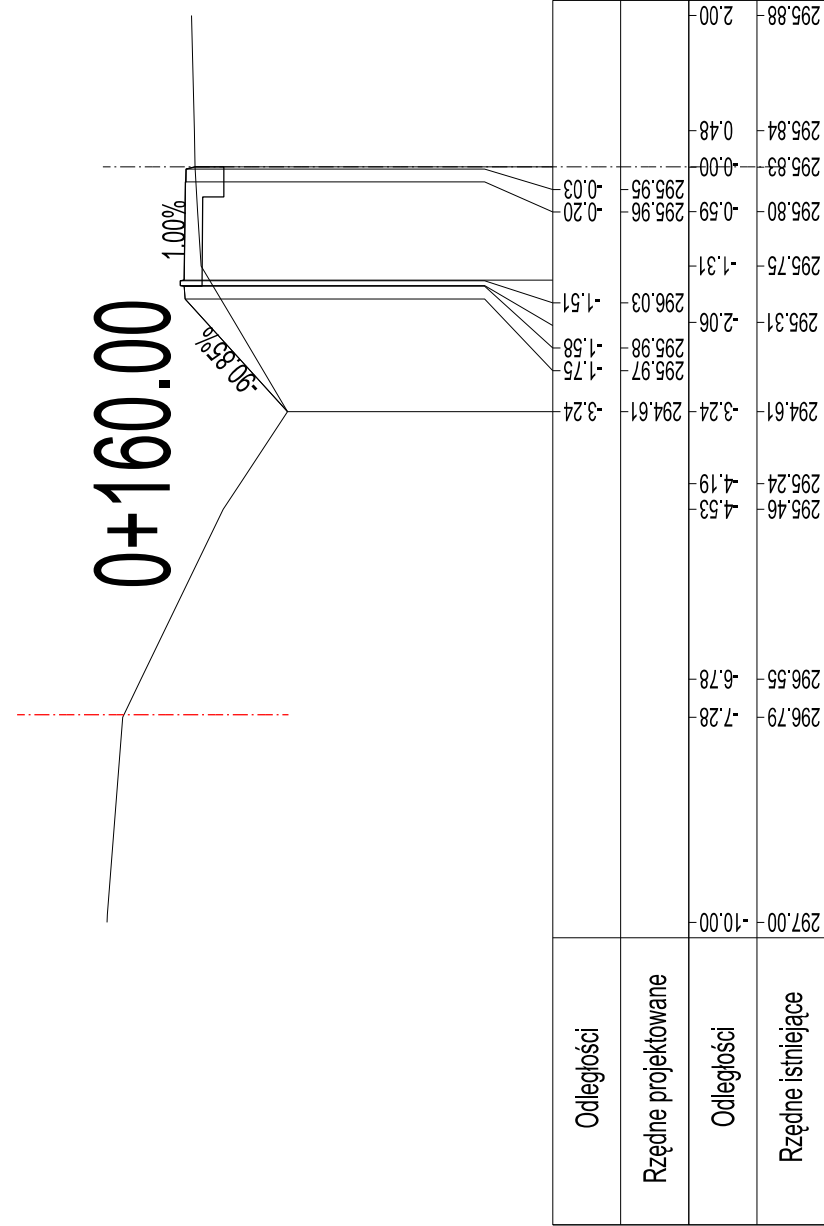
0+140.00



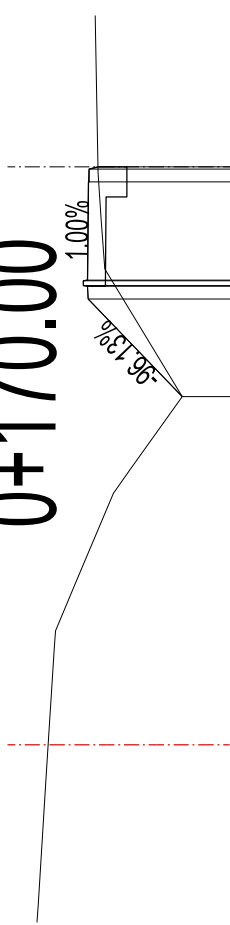
0+150.00



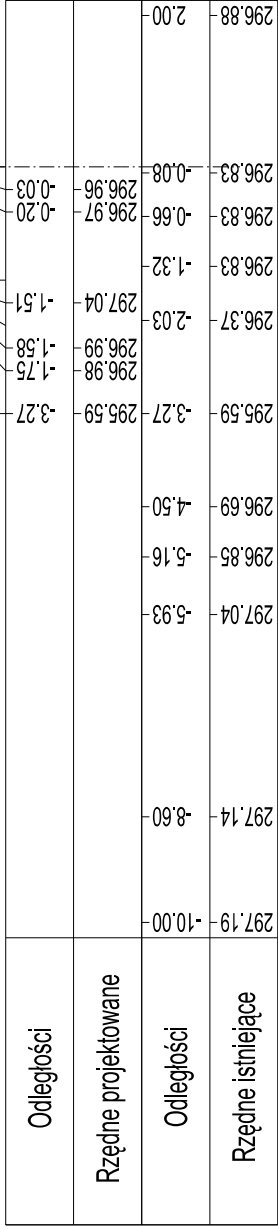

0+160.00



0+170.00



0+180.00



linia istniejącego ogrodzenia  
granica pasa drogowego

Zamawiający: Gmina Kozmierz-Luborzyca Luborzyca 97, 32-010 Luborzyca	Tytuł rys.: Przekroje poprzeczne	HYDRO BETA W
Temat: Budowa przebudowa chodnika w ciągu drogi wojewódzkiej nr 776 odc. ref. 050 km 1+13.43 do km 1+32.32, przebudowa pasa jezdni indywidualnych, budowa instalacji elektroenergetycznej – oświetlenia ulicznego, budowa kanalu technologicznego, budowa instalacji kanalizacji deszczowej	Nr rysunku 205b	
Adres obiektu: dz. nr 350/1, 354/2 obr. Luborzyca (Nr 0010) [sew. 120605_2, Kozmierz-Luborzyca]		
Data 07.2019	Autor opracowania: mgr inż. Piotr Podrycz MAP/024/POD/07 specjalność: drogowa	Nr zlecenia Skala Format Biarża
	Sprawdził: mgr inż. Maciej Juszczyński MAP/0017/PJD/15 specjalność: drogowa	
	RGG.13.2019	1:100
		A2
		DROG

Zastrzega się prawa wynikające z Ustawy o prawie autorskim. Rysunek niniejszy nie może być przetwarzany, uzupełniany lub odpisywany komunikat bez pisemnej zgody HYDROBETA W. Wymagane jest umieszczenie w umowie nr RGG.13.2019